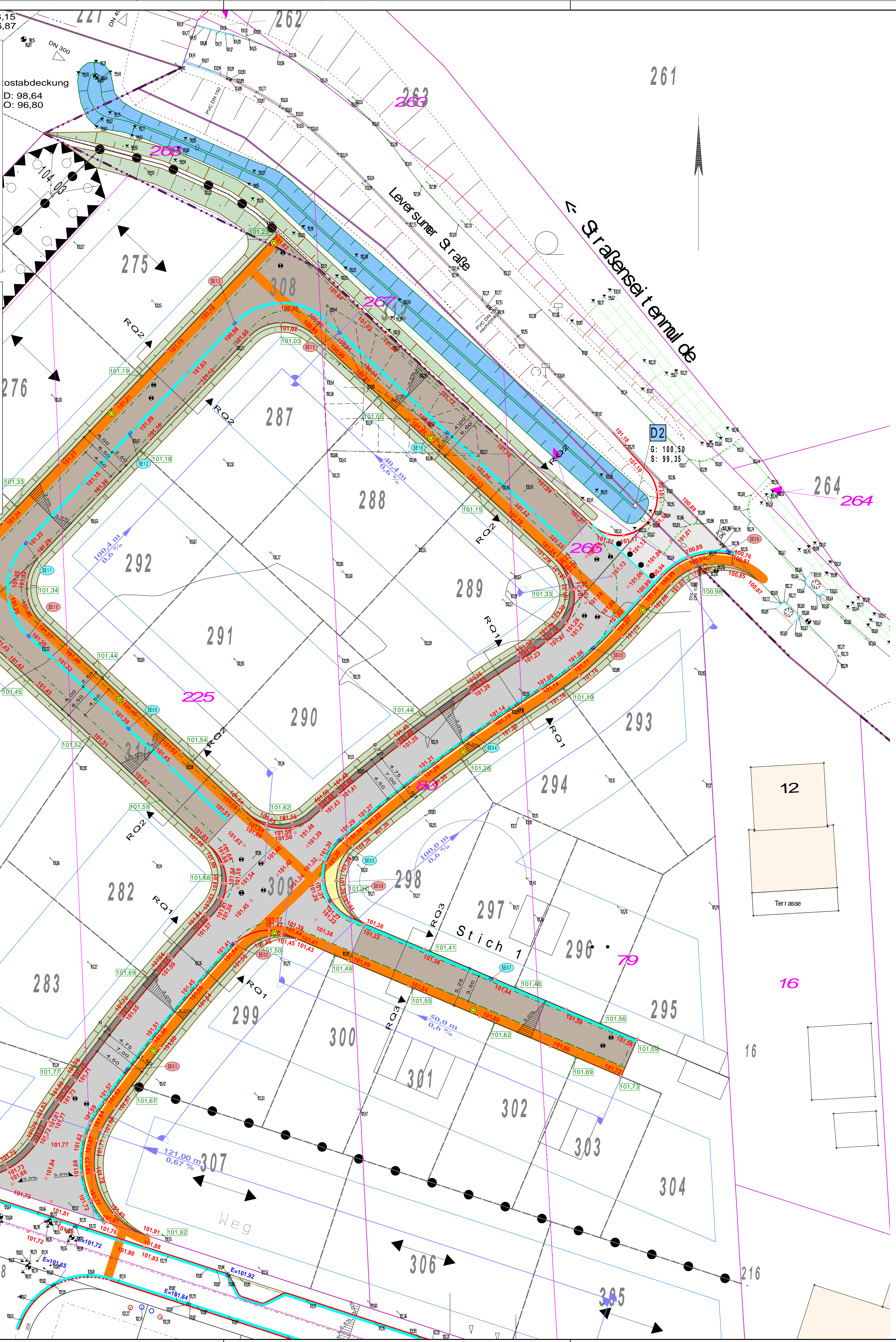
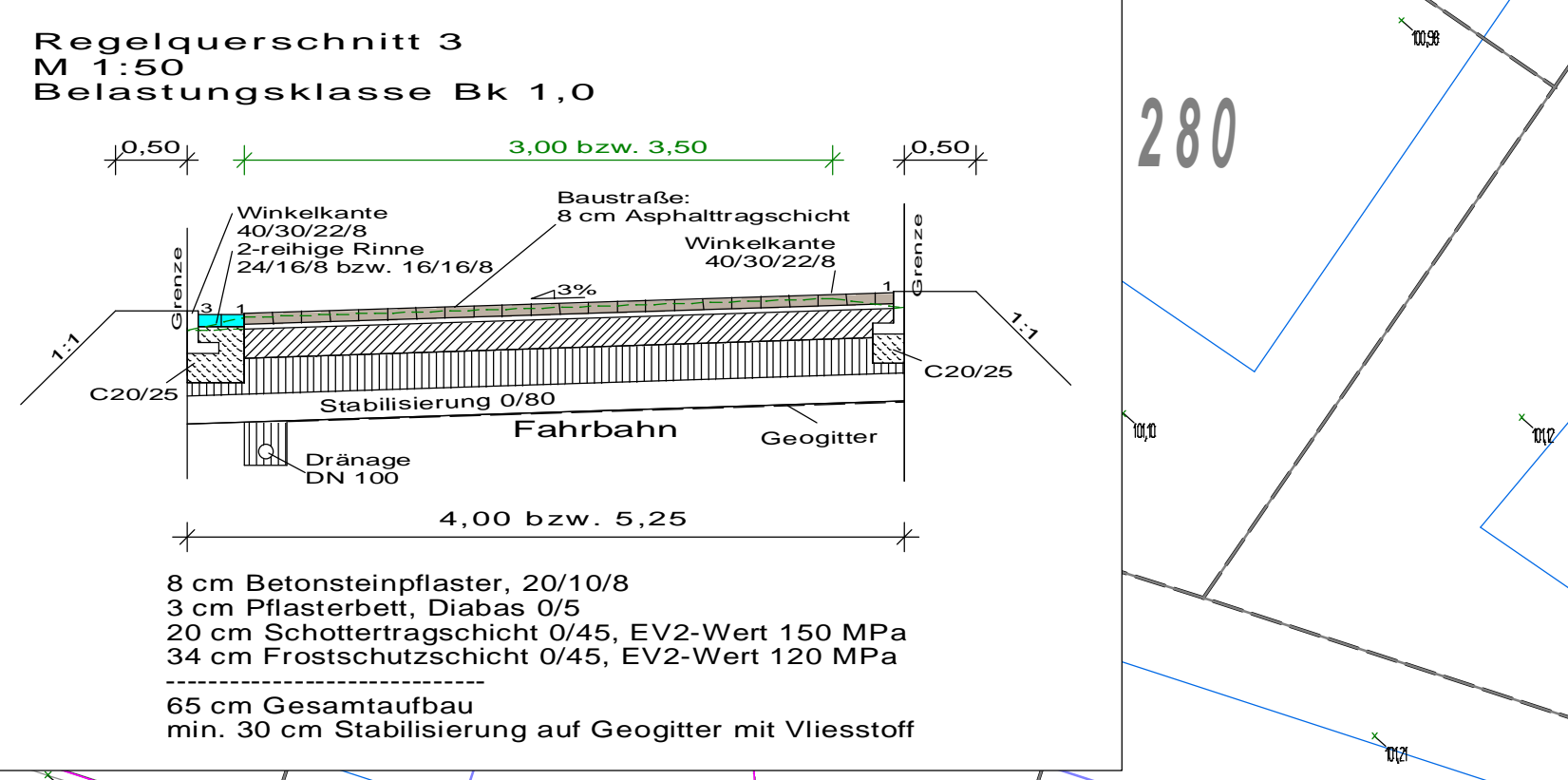
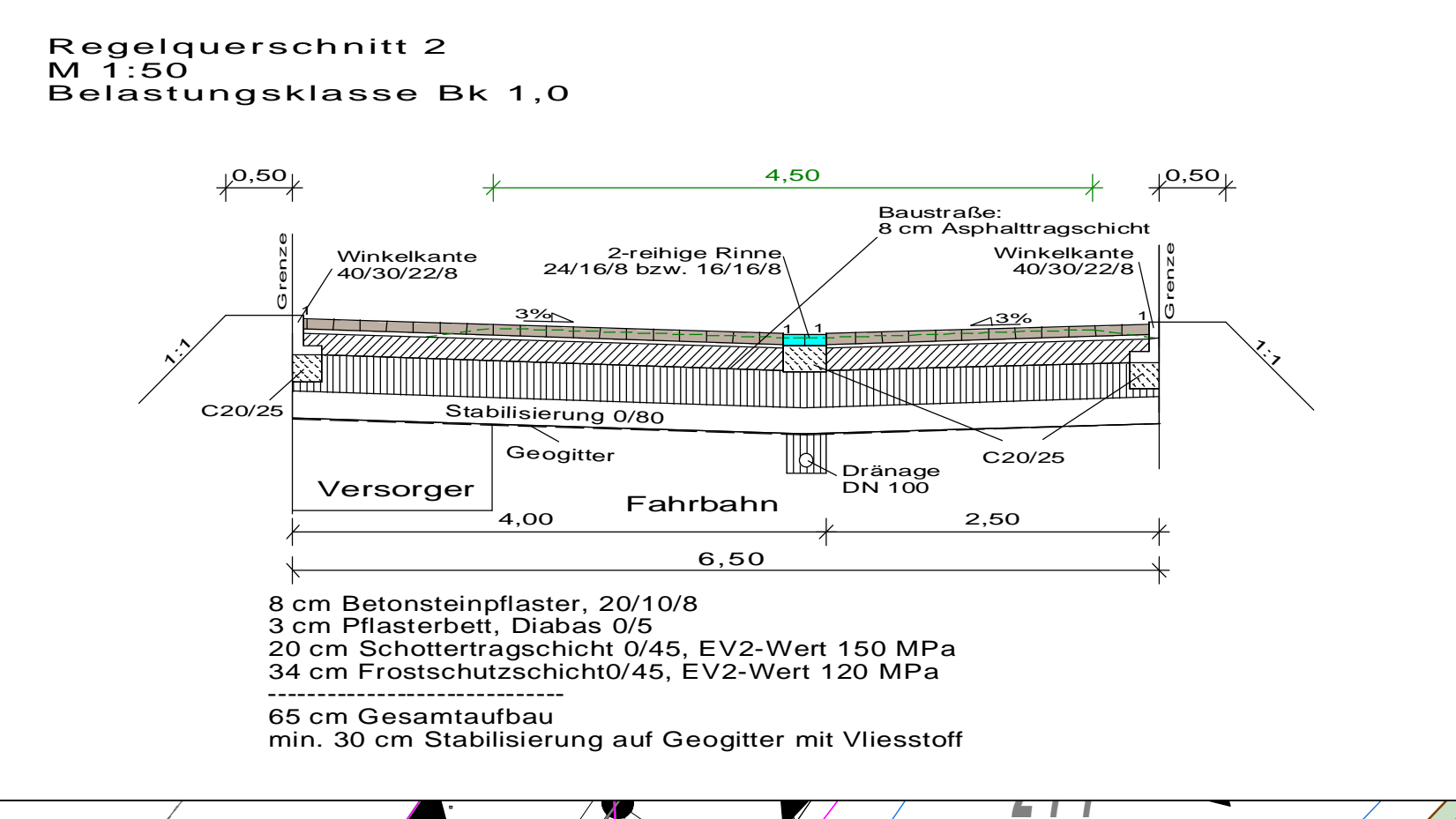
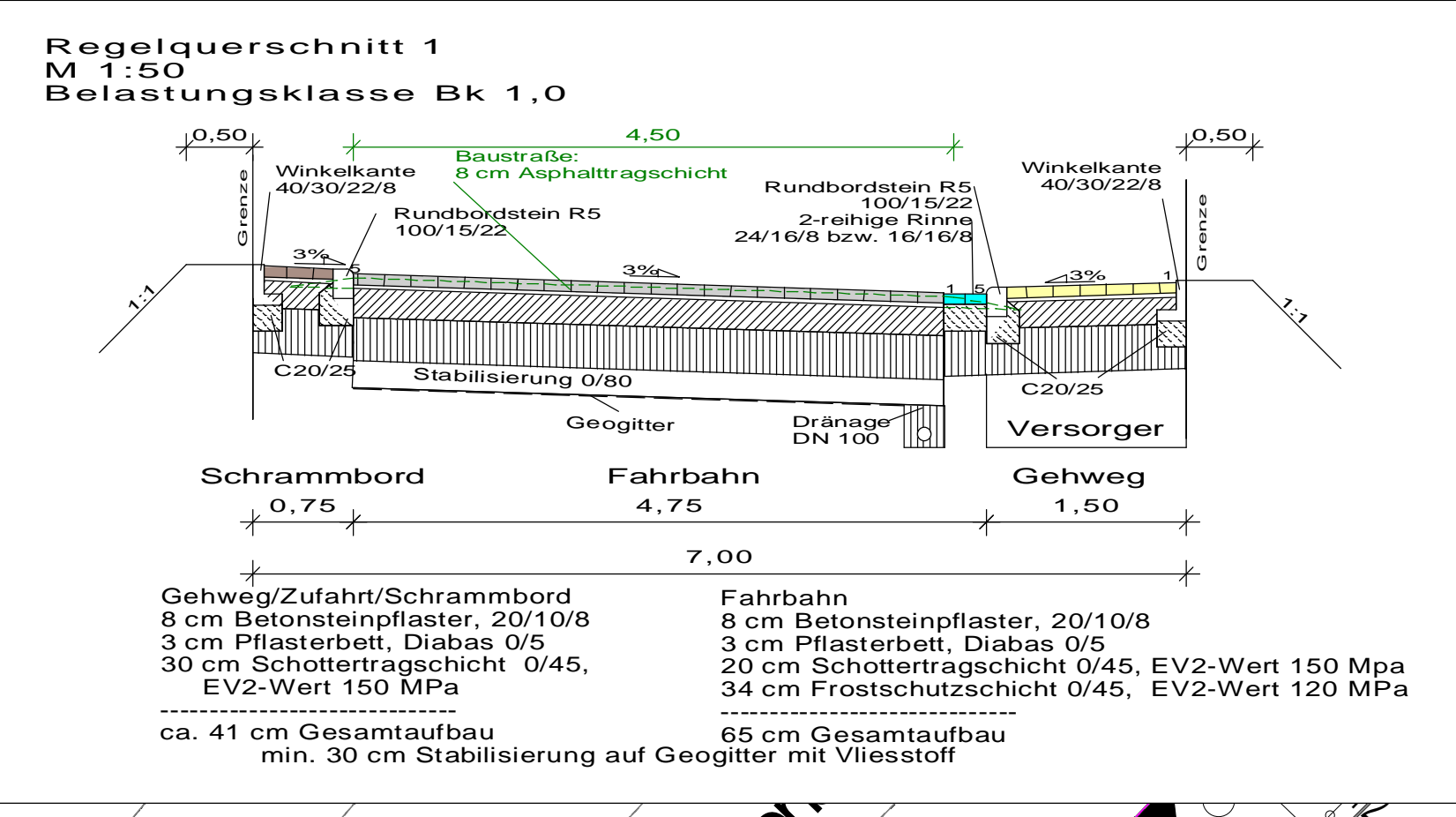


KD: 98,15
SO: 96,87



- Legende:**
- vorh. Gebäude
 - gepl. Asphaltfahrbahn
 - gepl. Gehweg und Geh-/Radweg - Betonsteinpflaster 20/10/8 cm, lederfarben im Querverband
 - gepl. Zufahrt - Betonsteinpflaster 20/10/8 cm, lederfarben im Längsverband
 - gepl. Pflasterfahrbahn, Geh-/Radweg - Betonsteinpflaster 20/10/8 cm, grau im Elbogenverband
 - gepl. Pflasterfahrbahn, Geh-/Radweg - Betonsteinpflaster 20/10/8 cm, anthrazit im Elbogenverband
 - gepl. Steilpflanze - Betonsteinpflaster 20/10/8 cm, anthrazit im Elbogenverband
 - gepl. Baum: Holzbuche (Carpinus betulus), Haselnbuche (Corylus carpiniifolia), Felsenorn (Acer campestre Elarjke)
 - vorh. Wassergebundene Decke
 - gepl. Grünfläche
 - gepl. Rundbordstein - 100/15/22 cm
 - gepl. Schrägbordstein 60/25/20 cm
 - gepl. Winkelkante - 40/30/22/8 cm
 - gepl. Tiefbordstein - 8/25/100 cm
 - gepl. 2-reihige Rinne - 24/16/8 cm bzw. 16/16/8 cm
 - vorh. Baustraße
 - vorh. Straßenschild
 - gepl. Straßenschild
 - vorh. Kanaldackel
 - vorh. Schild
 - vorh. Warnschild
 - vorh. Hydrant
 - vorh. Gasschieber
 - vorh. Wasserkappe
 - vorh. Leuchte
 - gepl. Leuchte
 - Entfärbt
 - vorh. Höhe
 - gepl. Endausbauhöhe
 - gepl. Endausbauhöhe an der Grundstücksgrenze, OK Randstein
 - vorh. Zufahrt
 - gepl. Versorgertrasse
 - Kegel Münster

Die endgültige Festlegung der Grundstückszufahrten erfolgt vor Beginn d. Endausbaus unter Berücksichtigung der Bebauung.

Index:	Änderungen:	Datum:	Gez.:

PLANUNG UND ABWICKLUNG VON VERKEHRSANLAGEN UND INGENIEURBAUWERKEN

Osttor 43
48324 Sendenhorst
Tel. 02526 / 1026
Fax 02526 / 1025-5
info@gnegel.net
www.gnegel.net

Stadt Lüdinghausen
Abwasserwerk

BORG 2, 59348 LÜDINGHAUSEN

Projekt: Erschließung Leversumer Straße Südwest

Planbezeichnung: Lageplan Ausführung Straße

Maßstab: 1 : 250 **Projektnummer:** 18029

Datum: 18.08.2020 **Bearbeitung:**

Auftraggeber: **Aufgestellt:**

2020 Sendenhorst, 2020